

# SVILUPPO URBANO SOSTENIBILE

## AZIONE 1-04 - LA CONNESSIONE CICLABILE TRA LUCERNATE E LO STECCONE

CUP: G17H03000130001

STRATEGIE DI SVILUPPO URBANO SOSTENIBILE A VALERE SUI FONDI STRUTTURALI E  
DI INVESTIMENTO EUROPEI PER IL PERIODO 2021-2027 EX DGR 4151/2020 DI REGIONE LOMBARDIA

### COMMITTENTE

Comune di Rho

### PROGETTAZIONE

CSA studio

ACCURACY FOR A BETTER DESIGN

Via San Carlo, 31 - 20017 Rho (Milano)

www.csastudio.it

RESPONSABILE DELLA PROGETTAZIONE  
Arch. Ing. Mario V. Serini

GRUPPO DI PROGETTAZIONE  
Arch. Ing. Mario V. Serini  
Arch. Silvia Peca  
Arch. iun. Giada Cattaneo  
Geom. Antonio Pesca  
Arch. Francesca Besozzi (computazione)  
Geom. Paolo Bertoni (topografia)  
Dr. Geol. Cristiano Nericcio (idro-geologia)  
Ing. Oliviero Guffanti (acustica)  
Ing. Nicola Mordà (calcolo strutture)  
Per. ind. Massimiliano Cereda (elettrotecnica)





RESPONSABILE UNICO DI PROGETTO  
Arch. Angelo Massimo Lombardi

Via Marsala 19 - 20017 Rho (MI)  
tel. 02 93332 450/472  
angelo.lombardi@comune.rho.mi.it

## PROGETTO DI FATTIBILITÀ TECNICO-ECONOMICA

CODICE ELABORATO	TITOLO	SCALA
CT.01.01	Piano particellare preliminare Identificazione su videomappa	1:1000
REV.	DATA	DESCRIZIONE
0	18/09/2023	Emissione originaria
DATA	NOME FILE	TAVOLA
Settembre 2023	.	.

Legenda

-  *Aree già nella disponibilità pubblica*
-  *Aree già nella disponibilità pubblica soggette a rettifica catastale*
-  *Aree private in acquisizione*
-  *Aree soggette a verifica della disciplina d'uso*





N=5040300

E=1502500

1 Particella: 239



